

LOIPENÜBERSICHT

Liebenscheid und Westerwald-Loipe

- Anschluß WW-Loipe von Stein-Neukirch nach Liebenscheid
- Anschluß WW-Loipe zur Fuchskaute
- 14 km Rundloipe (gehört zur Westerwald-Loipe)
- 9,5 km Rundloipe
- 4,5 km Rundloipe (gut geeignet für Anfänger)

Loipen rund um den Salzburger Kopf

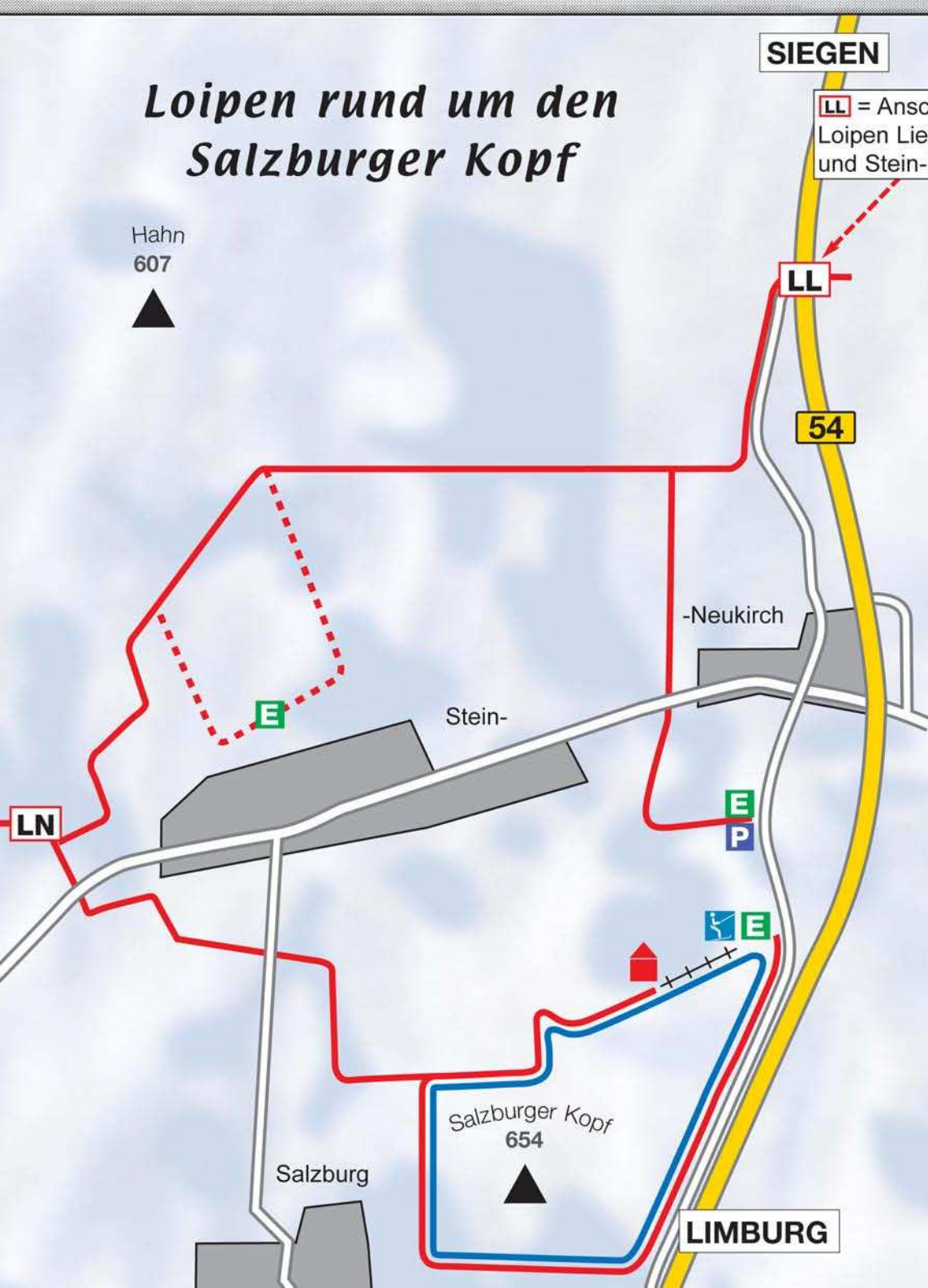
- Westerwald-Loipe
- Salzburger Kopf
- - - Anschluss WW-Loipe Stein-Neukirch

ZEICHENERKLÄRUNG

- E Einstiegspunkt
- P Parkplatz
- ▲ Skihütte
- ⚡ Ski-Lift + + + +
- LN Anschluss Loipe nach Nisterberg (Richtung Hof, Bad Marienberg)
- LL Anschluss Loipe nach Liebenscheid (Richtung Liebenscheid)

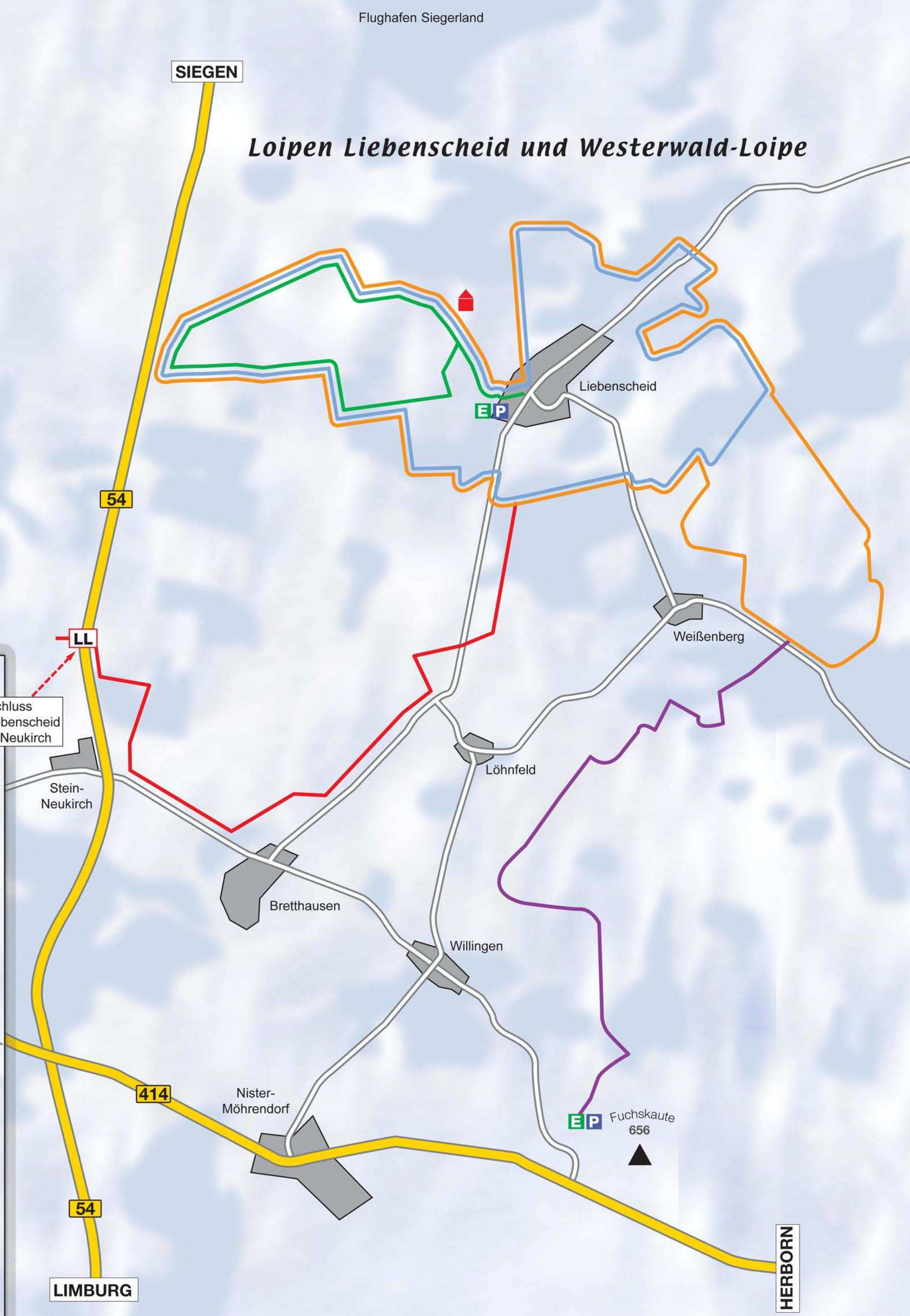
Loipen rund um den Salzburger Kopf

Hahn 607 ▲



Höllenkopf 628 ▲

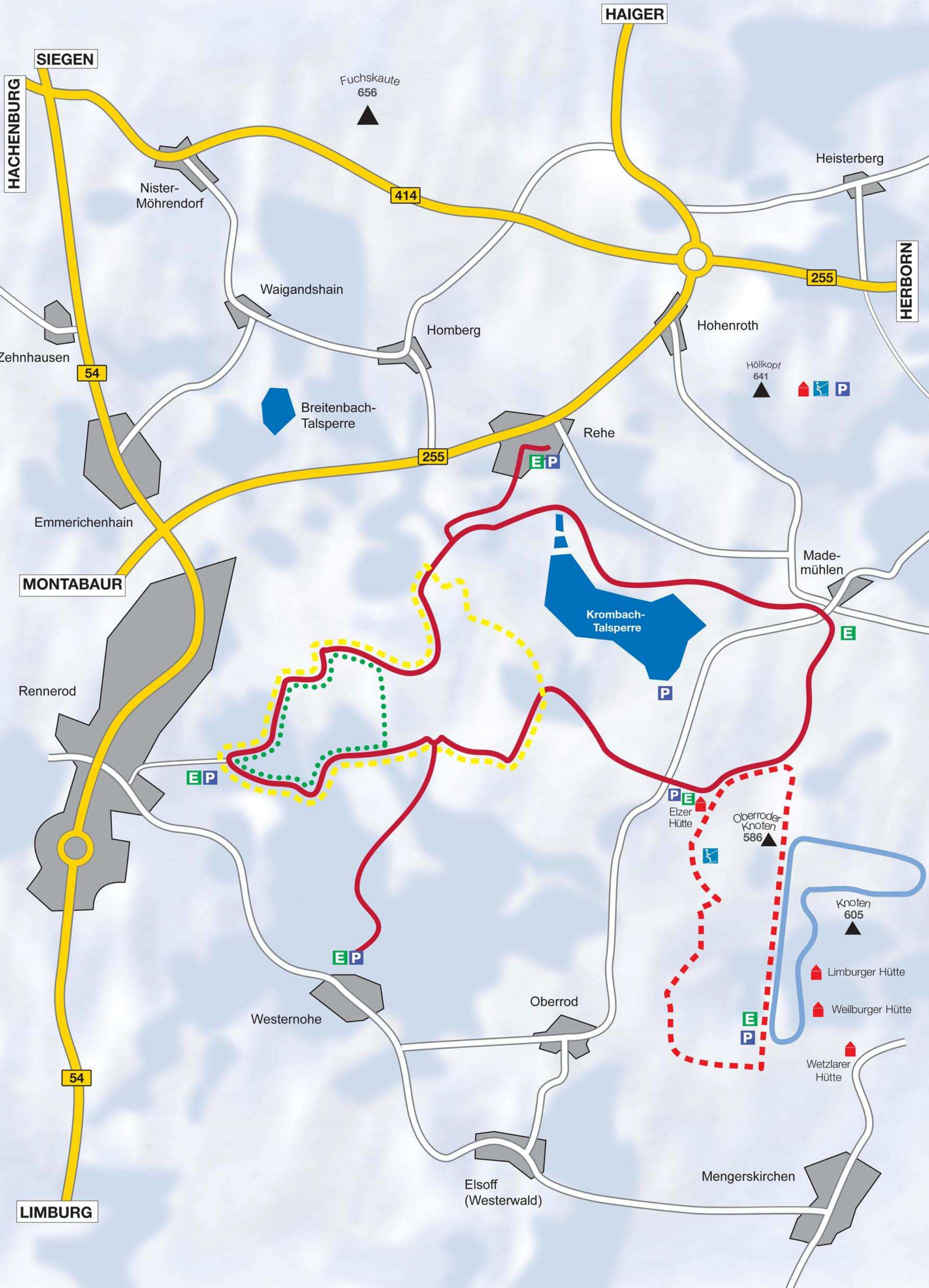
Loipen Liebenscheid und Westerwald-Loipe



Westerwälder Langlauf-Erlebnisse Natur pur



- Loipen Rennerod / Krombach / Wacholderheide
- Loipen rund um den Knoten
- Loipen Liebenseid und Westerwaldloipe
- Loipen rund um den Salzburger Kopf



LOIPENÜBERSICHT

Loipen Rennerod / Krombach / Wacholderheide

- Rundstrecke Krombach-Talsperre, ca. 20 km
- Rundstrecke Wacholderheide, ca. 11 km
- Rundstrecke Kohlau, ca. 5 km

Hinweis: Die mittlere und kleine Loipe benutzen die Wege der großen Rundstrecke. Farbliche Markierung beachten!

Loipen rund um den Knoten

- - - Loipe Elz, ca. 7 km
- Loipe Wälderdenkmal, ca. 4 km

ZEICHENERKLÄRUNG

- E Einstiegspunkt
- P Parkplatz
- 🏠 Skihütte
- 🚠 Ski-Lift

Herausgeber:
Verbandsgemeindeverwaltung Rennerod
Schneetelefon / Auskünfte:
0 26 64 / 99 39 093
Gestaltung:
Werbeagentur Peter Heirich, 57583 Nauroth